



Frühjahr 2012






Route des Grandes Alpes 2012



Start am 10. Juni in Montreux am Genfer See. Die Vorfreude ist groß. Schnell noch einen Apfel verdrückt.



Das Ziel ist greifbar nah.
Los geht's!

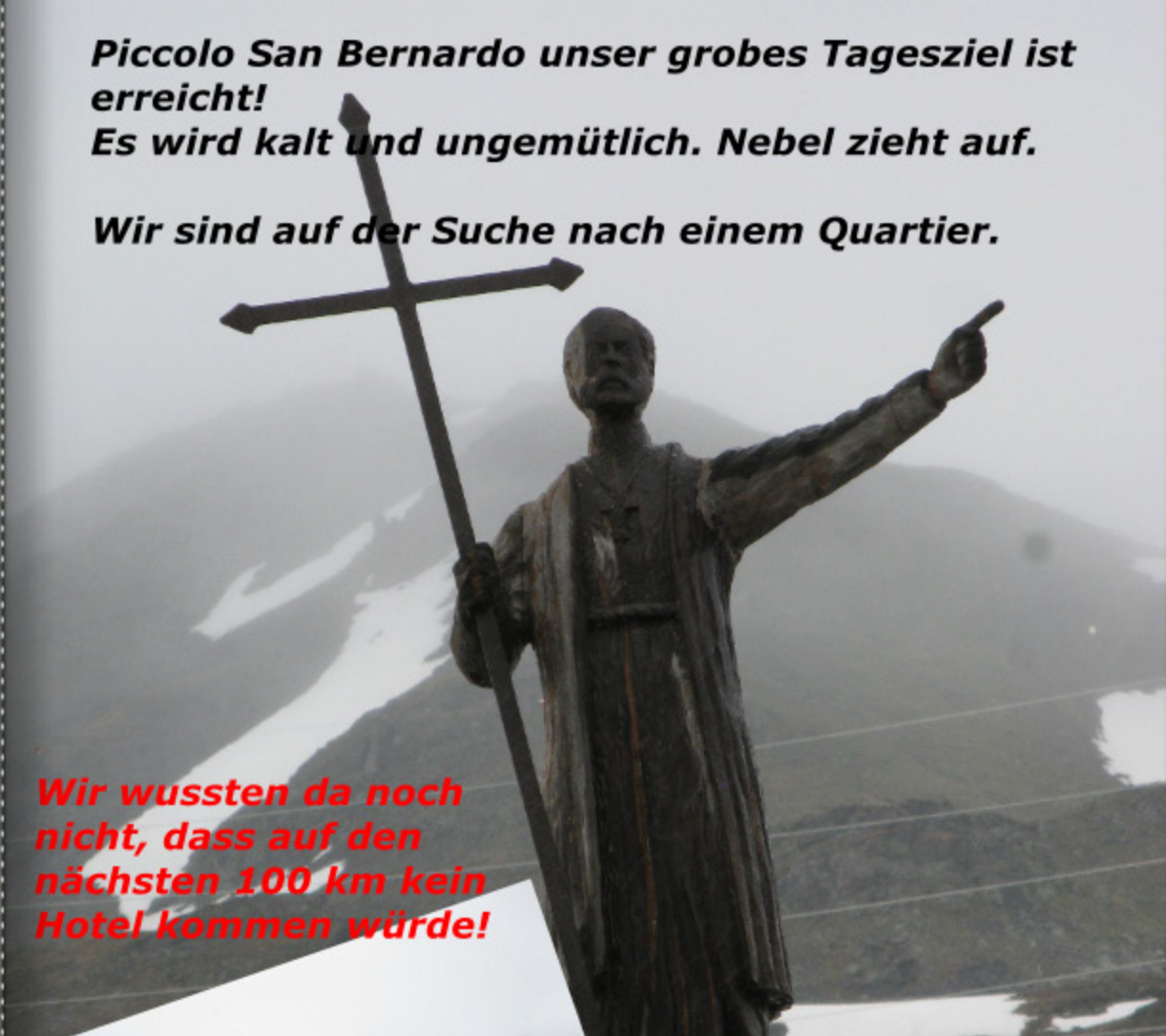




Piccolo San Bernardo unser grobes Tagesziel ist erreicht!

Es wird kalt und ungemütlich. Nebel zieht auf.

Wir sind auf der Suche nach einem Quartier.



Wir wussten da noch nicht, dass auf den nächsten 100 km kein Hotel kommen würde!





50 km weiter wir sind auf dem höchsten Punkt unserer Tour angekommen. Es ist 8:00 Uhr abends, es friert und es fängt auch noch an zu schneien! Die Reservelampe brennt auch schon seid 30 km.

Noch ca. 33 km bis zum Hotel.



**Hotel La Vieille Poste
Lanslebourg Mont Cenis**

**Auf dem Weg zum
"Colle delle Finestre"
Die ersten Schotterpassagen und
wir haben Spaß in den Backen**





strada dell' Assietta

**Einfahrt in die Assietta Grenzkammstraße.
Rainer macht sich Sorgen wegen dem Schild**

**Das gilt aber in Italien
nur für Autos!
Wir kommen durch!**



**Die Assietta ist zu Ende. (36 km in 4,5 Stunden).
Die Mopeds und wir sind von oben bis unten
zugeschlammt.
Aber Spaß hat's gemacht!**



Wir treffen auf Kalle.



**Erstmal Pause!
Kalle ist der Bruder von Rainer.
Man beachte die Ähnlichkeit**

Die erste Nacht zu dritt

Le Chalet Alpin

Menu	Wochenkarte	Wanderkarte
<ul style="list-style-type: none">1. Frühstück2. Mittagessen3. Abendessen	<ul style="list-style-type: none">1. Frühstück2. Mittagessen3. Abendessen	<ul style="list-style-type: none">1. Frühstück2. Mittagessen3. Abendessen



3.Tag
Rainers Zündschloß macht
wieder Probleme.
Kalle weiß ab jetzt was eine
"Fliegende Sicherung"
ist.



Col de la Bonette
Die Temperatur ist unter 0°C , wir
machen uns schnell wieder auf
den Weg.



Es kann nur wärmer
werden!




Camps Des Fourches
am Col de la Bonette



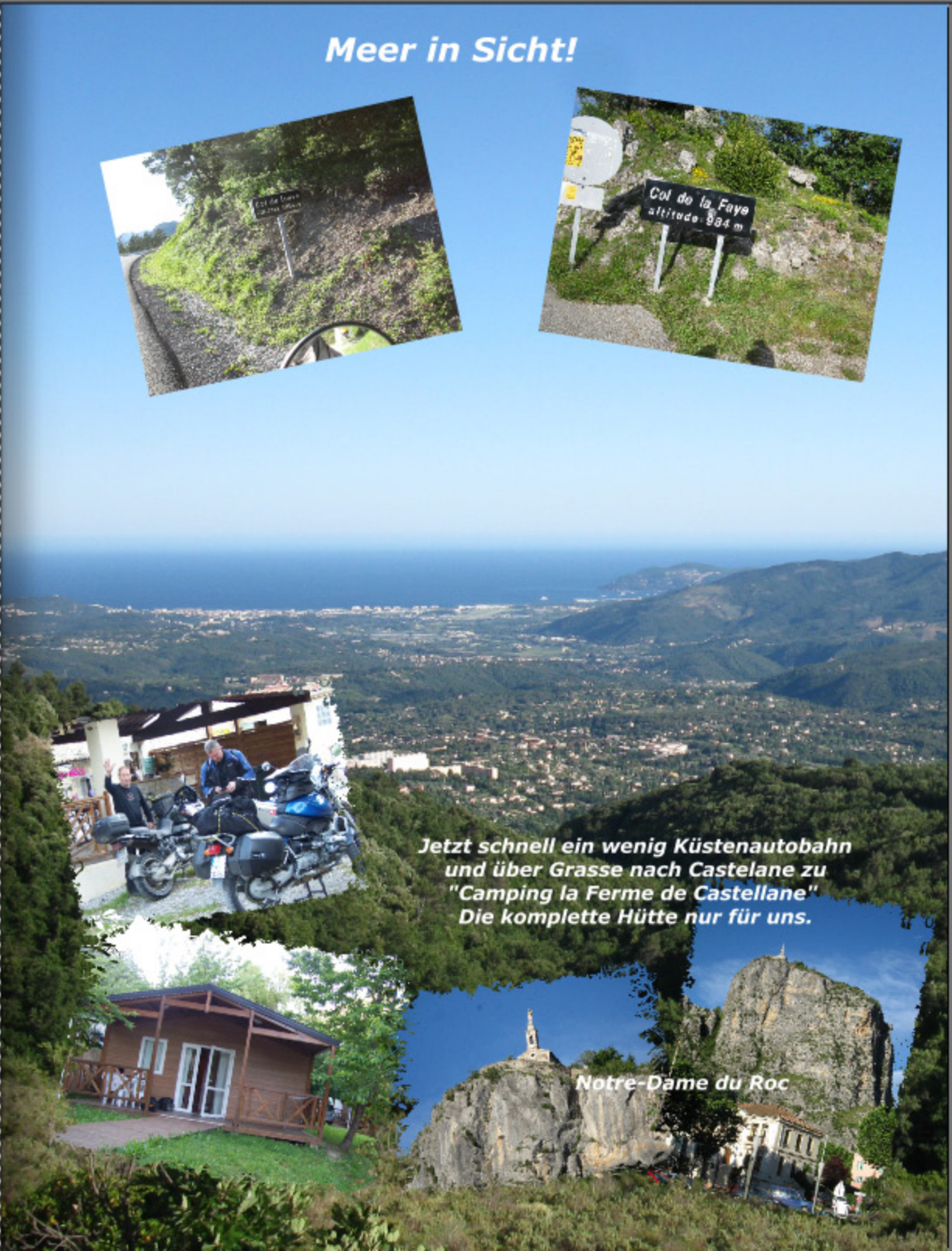


COL DE TURINI

Altitude : 1607 mètres



Meer in Sicht!



*Jetzt schnell ein wenig Küstenautobahn
und über Grasse nach Castellane zu
"Camping la Ferme de Castellane"
Die komplette Hütte nur für uns.*



Notre-Dame du Roc



Grand Canyon du Verdon



Rainer hat Geburtstag (5?)



Dafür darf er auch alleine ins Bett
Deutschland gewinnt gegen Holland
Rainer ist überglücklich!





Lac de Castillon

Erstmal schwimmen, anschließend ist Rainer müde und bereitet sich mental auf das Spiel gegen Holland vor.. Kalle bekommt "bad News" von der Bahn. Sein Zug ist gekanzelt und er darf mit dem Motorrad zurück fahren



Das Mittelmeer bei Frejus
Und die Mädels schauen uns begeistert nach.



Abschied von Kalle in Castellane

departement des Alpes-Maritimes

Col du Galibier 2050m



Wieder mal Pause.
Wir kommen überhaupt nicht zum Fahren!



~~COL DU LAUTARET
Serre Chevalier Vallée
Pays de la Meije~~





Zwischenstopp
Chateau Chinon bei Jacqueline



Tankstopp in Bastogne in
Belgien, die letzten Kilometer
stehen an. Es regnet die ganze
Zeit wie aus Eimern.



Gesamtstrecke
4.398 km
Es hat sich gelohnt!



Col du Grand Saint-Bernard / Colle del Gran San Bernardo

Beschreibung Bilder Höhenprofil Kommentare Dein Kommentar

Pass **offen**

Land: Schweiz / Italien
Region: Valais / Aostale
geom. Höhe: 45.000m
geom. Länge: 7.189,00m
Höhe: 2467 m
St. nach Dienst: 2
Letzte Aktualisierung: 18/01/2011, 08:07:00

Koordinaten, Entfernungen, Höhenprofil?

Clipboard (0) Höhenprofil

GPS-Tracks zu diesem Punkt:
Grand St. Bernard Col du Gran San Bernardo, Col du

Die Straße über den Col du Grand-Saint-Bernard verbindet Martigny im Schweizer Kanton Valais (S) mit Aosta im italienischen Aostatal (N). Bis zur Freigabe des Südtiroler Passes über den Simplon im vergangenen Winter war dies der wichtigste Alpenübergang. Das auch heute noch Schotter-Strassenstück ist ein Malakoff von Bernabè von Aosta geplant, das auch als Pass von Aosta bekannt ist. Überall vor der Eröffnung der Nordostbahn wurde die Straße nach Lancia-Verona bekannt gemacht.



Col du Petit-Saint-Bernard / Colle del Piccolo San Bernardo

Beschreibung Bilder Höhenprofil Kommentare Dein Kommentar

Pass **geschlossen**

Land: Frankreich / Italien
Region: Savoie / Aostale
geom. Höhe: 45.000m
geom. Länge: 6.849,00m
Höhe: 2190 m
St. nach Dienst: 2
Letzte Aktualisierung: 09/01/2011, 08:00

Koordinaten, Entfernungen, Höhenprofil?

Clipboard (0) Höhenprofil

GPS-Tracks zu diesem Punkt:
Petit-Saint-Bernard, Colle del Piccolo San Bernardo, Colle del

Die Straße über den Ginepro Col du Petit-Saint-Bernard verbindet die Schweiz im französischen Département Savoie mit dem Aostatal in Italien. Die durchschnittliche Neigung ist gut ausgehalten, besteht aus einem 3%igen Anstieg bis zum Gipfel und einem 2%igen Abstieg bis zum Ende der Straße. Die Straße ist ein Malakoff von Bernabè von Aosta geplant, das auch als Pass von Aosta bekannt ist. Überall vor der Eröffnung der Nordostbahn wurde die Straße nach Lancia-Verona bekannt gemacht.



Col de l'Iséran / Route des Grandes Alpes

Beschreibung Bilder Höhenprofil Kommentare Dein Kommentar

Pass **geschlossen**

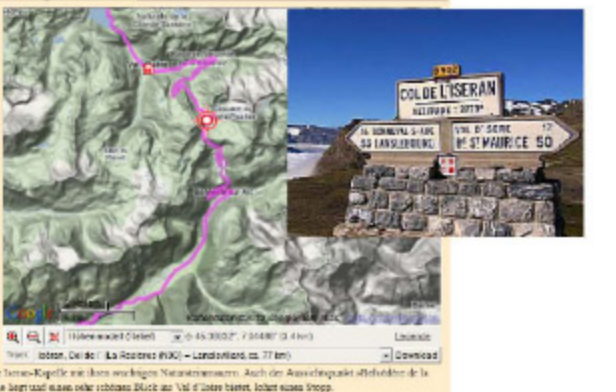
Land: Frankreich
Region: Savoie
geom. Höhe: 45.411,00m
geom. Länge: 7.036,00m
Höhe: 2710 m
St. nach Dienst: 2
Letzte Aktualisierung: 18/01/2011, 08:07:00

Koordinaten, Entfernungen, Höhenprofil?

Clipboard (0) Höhenprofil

GPS-Tracks zu diesem Punkt:
Iséran, Col de l'

Der Col de l'Iséran ist seit 1970 in der höchsten (relativen) Seehöhe der Alpen. Die Straße verbindet die Schweiz mit dem Aostatal in Italien. Die durchschnittliche Neigung ist gut ausgehalten, besteht aus einem 3%igen Anstieg bis zum Gipfel und einem 2%igen Abstieg bis zum Ende der Straße. Die Straße ist ein Malakoff von Bernabè von Aosta geplant, das auch als Pass von Aosta bekannt ist. Überall vor der Eröffnung der Nordostbahn wurde die Straße nach Lancia-Verona bekannt gemacht.



Der Col de l'Iséran ist seit 1970 in der höchsten (relativen) Seehöhe der Alpen. Die Straße verbindet die Schweiz mit dem Aostatal in Italien. Die durchschnittliche Neigung ist gut ausgehalten, besteht aus einem 3%igen Anstieg bis zum Gipfel und einem 2%igen Abstieg bis zum Ende der Straße. Die Straße ist ein Malakoff von Bernabè von Aosta geplant, das auch als Pass von Aosta bekannt ist. Überall vor der Eröffnung der Nordostbahn wurde die Straße nach Lancia-Verona bekannt gemacht.

Col du Mont Cenis

Beschreibung Bilder Höhenprofil Kommentare Dein Kommentar

Pass **geschlossen**

Land: Frankreich
Region: Savoie
geom. Höhe: 45.224,00m
geom. Länge: 6.919,00m
Höhe: 2117 m
St. nach Dienst: 2
Letzte Aktualisierung: 08/01/2011, 08:00

Koordinaten, Entfernungen, Höhenprofil?

Clipboard (0) Höhenprofil

GPS-Tracks zu diesem Punkt:
Mont Cenis, Col du

Die Straße über den Col du Mont-Cenis verbindet Martigny im französischen Département Savoie mit Aosta im italienischen Aostatal (N). Bis zur Freigabe des Südtiroler Passes über den Simplon im vergangenen Winter war dies der wichtigste Alpenübergang. Das auch heute noch Schotter-Strassenstück ist ein Malakoff von Bernabè von Aosta geplant, das auch als Pass von Aosta bekannt ist. Überall vor der Eröffnung der Nordostbahn wurde die Straße nach Lancia-Verona bekannt gemacht.



Colle dell'Assietta / Assietta-Kammstraße (AKS)

Beschreibung Bilder Höhenprofil Kommentare Dein Kommentar

Pass **geschlossen**

Land: Italien
Region: Valle d'Aosta
geom. Höhe: 45.129,00m
geom. Länge: 6.927,00m
Höhe: 2473 m
St. nach Dienst: 2
Letzte Aktualisierung: 09/01/2011, 08:00

Koordinaten, Entfernungen, Höhenprofil?

Clipboard (0) Höhenprofil

GPS-Tracks zu diesem Punkt:
Assietta-Kammstraße (AKS)

Die Straße über den Assietta-Kamm liegt in der Valle d'Aosta im französischen Département Savoie mit dem Aostatal in Italien. Die durchschnittliche Neigung ist gut ausgehalten, besteht aus einem 3%igen Anstieg bis zum Gipfel und einem 2%igen Abstieg bis zum Ende der Straße. Die Straße ist ein Malakoff von Bernabè von Aosta geplant, das auch als Pass von Aosta bekannt ist. Überall vor der Eröffnung der Nordostbahn wurde die Straße nach Lancia-Verona bekannt gemacht.



Col de Vars / Route des Grandes Alpes

Beschreibung Bilder Höhenprofil Kommentare Dein Kommentar

Pass **offen**

Land: Frankreich
Region: Savoie
geom. Höhe: 44.570,00m
geom. Länge: 6.920,00m
Höhe: 2811 m
St. nach Dienst: 2
Letzte Aktualisierung: 07/01/2011, 08:00

Koordinaten, Entfernungen, Höhenprofil?

Clipboard (0) Höhenprofil

GPS-Tracks zu diesem Punkt:
Vars, Col de

Die Straße über den Col de Vars verbindet Martigny im französischen Département Savoie mit Aosta im italienischen Aostatal (N). Bis zur Freigabe des Südtiroler Passes über den Simplon im vergangenen Winter war dies der wichtigste Alpenübergang. Das auch heute noch Schotter-Strassenstück ist ein Malakoff von Bernabè von Aosta geplant, das auch als Pass von Aosta bekannt ist. Überall vor der Eröffnung der Nordostbahn wurde die Straße nach Lancia-Verona bekannt gemacht.



Col de la Bonette / Route des Grandes Alpes

Reiseberg | Bilder | Höhenprofil | 13 Kommentare | Das Kennzeichen

Pass **geplant**

Land: Frankreich
Region: Provence
geom. Breite: 44.52064°
geom. Länge: 6.89722°
Höhe: 2715 m
IG nach Distanz: 3
Letzte Aktualisierung: 06/2011, Miki



Kartenansicht, Satellitenansicht, Höhenprofil

Clipboard (5) | Hinzufügen

GPS-Tracks zu diesem Punkt:

1. [Itinéraire - Col de la Bonette](#)

Die höchsten Alpen-Gipfelstrecken der Route des Grandes Alpes verbindet Strecke zwischen St-François-de-Tulle (5) und Tignes (9) über vier weitere Pässe, deren höchster der Col de la Bonette ist. Das ist die höchste Straßenpass der Alpen genauso Col de la Douane hat diese Strecke eigentlich zu Lande, denn nur der Scheitel um die **Col de la Bonette** erreicht man die Höhe, die nötig ist um das **Col de la Douane** zu besteigen. Allerdings wird wohl kaum jemand, der diese Strecke befährt und es ist möglich, dass "Wanderer" über die Felder wandern und den kurzen Weg über das eisigen Pass wählen. -> würde sich das spektakuläre Panorama bestaunen, das sich von der hohen Krone des Passes bietet. Obgleich genau der "Wendepunkt" um die höchste betriebsfähige Straße immer noch die **Ötztal-Gletscherstraße**, deren höchster Punkt auf 2837 m liegt.

Col de Turini / Route des Grandes Alpes

Reiseberg | Bilder | Höhenprofil | 13 Kommentare | Das Kennzeichen

Pass **Schnee**

Land: Frankreich
Region: Provence
geom. Breite: 45.07672°
geom. Länge: 7.191816°
Höhe: 1607 m
IG nach Distanz: 2-3
Letzte Aktualisierung: 06/2011, Miki



Kartenansicht, Satellitenansicht, Höhenprofil

Clipboard (1) | Hinzufügen

GPS-Tracks zu diesem Punkt:

1. [Turini, Col de](#)

Der Col de Turini, einer der bekanntesten Pässe der Alpen, verbindet seinen Teil von allem der Rallye Monte Carlo. Zum Schneee gibt es mehrere Zufahrtsstraßen, die mit mehreren Kurven und Kehren alle für Fahrerpass geeignet sind. Die Winterspange umfasst etwa 2 Kilometer nördlich von Tignes von der D1307 im Tal der Visbalen ab. Die **Winterspange (D1307)** beginnt in Saage Land über über Moirans. Hier verläuft die fahrerseitig links in der D11, die von Tignes aus über den Pan de l'Escur und die **Route de la Colombye** nach Schabid führt. In der letzten Strecke werden außerdem nach Querüberquerungen mit zwei von der Straße, die westlich des **Col de Turini** von der D1304 abzweigt und über den **Col de l'Allet** und den **Col de l'Escur** führt, zum anderen die von Visbalen her kommende Strecke über den **Col de l'Allet**. Die Strecke von den Visbalen ist über die Pass nach Saage ist Teil der **Route des Grandes Alpes**. Am westig sportlichste befindet sich die kleine Siedlung Camp d'Aspren steigt nach N wie folgt zu der etwa 9 km langen steilwandigen Corniche de la Glacière de l'Arche ab, die u.a. in der **Route des Tignes-Grognons**, dem **Tal de la Tignes** und anderen Zügen bergischer Vorgelände vorbeiführt.

Grand Canyon du Verdon / Corniche Sublime

Reiseberg | Bilder | Das Kennzeichen

Schlucht

Land: Frankreich
Region: Provence
geom. Breite: 43.784581°
geom. Länge: 6.546131°
Höhe: 900 m
IG nach Distanz: 2-3
Letzte Aktualisierung: 04/2011, wemba



Kartenansicht, Satellitenansicht, Höhenprofil

Clipboard (5) | Hinzufügen

Das Grand Canyon du Verdon ist einsteigendes gelbes und rotbraunes Schlucht. Auf 21 Kilometern wird hier der Lauf des Verdon von unten abwärts abwärts, bis zu 800 m hohen Felsenwänden hinaufgeführt. Am meisten Verdon verengt sich dabei die Schlucht bis auf wenige zehn Meter. Straßen verlaufen auf beiden Seiten oberhalb des Canyon. Schöne Wege die hier am Rand zu gibt viele Aussichtspunkte, von denen aus man einen Blick in die Tiefe werfen kann. Der Grand du Canyon ist am oberen (nördlichen) Ende über den wasserlosen "vestre Narre" auf ca. 14 km nach beidseitig. Die Koordinaten berechnen einen der Aussichtspunkt an der Corniche Sublime auf der Südseite der Schlucht.